



СРЕДВОЛГОСТРОЙ

ОТДЕЛ ИЗЫСКАНИЙ

1933 34 Г. ИВ. ПРОМ. ОБЛ.





СРЕДВОЛГОСТРОЙ

ОТДЕЛ ИЗЫСКАНИЙ

1933 34 Г. ИВ. ПРОМ. ОБЛ.


Р. Волга

2970. 93 - 2978. 13 КЛМ. ОТ УСТЬЯ

39+6380 - 45



Условные обозначения:



Новые кварталы города.



Площадь затопления при горизонте
107.0 м. (около 1 раза в 50 лет.)



Граница отчуждения Владельцев НКВД-СССР.

План

района г. Углича
с указанием вновь проектируемых кварталов города
Масштаб: в 1 см = 100 мтр.

120

Камышево

20

122

Ст. Инженер: Жаренко 4/III - 1937г.



Н.К.В.Д.

ВОЛГОСТРОЙ

СССР

Район
Узличский

Сооруж. Левый берег.

Отделение
Мол.ог. работ

Деталь:
План
левого берега.

Нач. раб.
Р-на

Нач.
ком.

[Handwritten signature]

14/11-51

Руковод

Проект.

Копия.

[Handwritten signature]

14/11-51

Соглас.

Номенкл.

Масштаб.

1:2000

лист

число
лист.

форм.

121 942


№ УР/
1112

Утверждаю
Нач. раб. Сптр-во

ПРИМЕЧАНИЯ:

1. Контур котлована нанесен по данным Бик'а на 1/2-37г.
2. Изменения ситуации произведено по состоянию на 1/7-37г.
по съемкам топ. отряда II участка.
3. Рельеф местности по чертежу топ. отряда Угличского района № 392
4. Калька является копией с синьки на которой нет сетки. / Сетка нанесена дополнительно без учета деформации бумаги. /





А
Б
В
Г
Д
Е
Ж
З
И
К
Л
М
Н
О
П
Р
С
Т
У
Ф
Х
Ц
Ч
Ш
Щ
Ъ
Ы
Ь
Э
Ю
Я

А
Б
В
Г
Д
Е
Ж
З
И
К
Л
М
Н
О
П
Р
С
Т
У
Ф
Х
Ц
Ч
Ш
Щ
Ъ
Ы
Ь
Э
Ю
Я

А
Б
В
Г
Д
Е
Ж
З
И
К
Л
М
Н
О
П
Р
С
Т
У
Ф
Х
Ц
Ч
Ш
Щ
Ъ
Ы
Ь
Э
Ю
Я

А
Б
В
Г
Д
Е
Ж
З
И
К
Л
М
Н
О
П
Р
С
Т
У
Ф
Х
Ц
Ч
Ш
Щ
Ъ
Ы
Ь
Э
Ю
Я

А
Б
В
Г
Д
Е
Ж
З
И
К
Л
М
Н
О
П
Р
С
Т
У
Ф
Х
Ц
Ч
Ш
Щ
Ъ
Ы
Ь
Э
Ю
Я

Психологический институт
Большая улица
Малая улица
Улица
Дорога
Рекка
Мост
Психологический институт
Большая улица
Малая улица
Улица
Дорога
Рекка
Мост
Психологический институт
Большая улица
Малая улица
Улица
Дорога
Рекка
Мост





ЗОНА ЛОГЕРЯ

р. Волга


K
A
R
O

A
I

276 000
278 000
280 000
282 000
284 000
286 000
288 000
290 000
292 000
294 000
296 000
298 000
300 000
302 000
304 000
306 000
308 000
310 000
312 000
314 000
316 000
318 000
320 000
322 000
324 000
326 000
328 000
330 000
332 000
334 000
336 000
338 000
340 000
342 000
344 000
346 000
348 000
350 000
352 000
354 000
356 000
358 000
360 000
362 000
364 000
366 000
368 000
370 000
372 000
374 000
376 000
378 000
380 000
382 000
384 000
386 000
388 000
390 000
392 000
394 000
396 000
398 000
400 000
402 000
404 000
406 000
408 000
410 000
412 000
414 000
416 000
418 000
420 000
422 000
424 000
426 000
428 000
430 000
432 000
434 000
436 000
438 000
440 000
442 000
444 000
446 000
448 000
450 000
452 000
454 000
456 000
458 000
460 000
462 000
464 000
466 000
468 000
470 000
472 000
474 000
476 000
478 000
480 000
482 000
484 000
486 000
488 000
490 000
492 000
494 000
496 000
498 000
500 000


Примечания:

1. Контуры котлована нанесены по данным БИМа на 1/4-37г.
2. Изменения ситуации произведено по состоянию на 1/4-71г. по съемкам топ. отвара II участка.
3. Рельеф местности по чертежу топ. отвара 2-го участка района М 392.
4. На плане является копией с копии с копии на которой нет сетки. Сетка нанесена дополнительно без учета деформации бумаги.



№ 1073

МКВД ВОЛГОСТРОЙ СССР	
Работы: Удлинение	Содерж: Левый берег
Отделение: Трасс. работ	Листов: План
	левого берега.
Исполн: [Signature]	Масштаб: 1:2000
Провер: [Signature]	Лист: 4/112
Соглас: [Signature]	Дата: [Blank]



Здесь покоятся узники
Углинского участка
ВОЛГОДАГА
за веру пострадавшие
в 1936-1942 годы:

† сщмч. Глеб Апхутин
† сщмч. Петр Григорьев
† прмч. Григорий (Воровьев)
прот. Николай Архангельский
Иоани Кошкин и др.

**ВЕЧНАЯ ИМ
ПАМЯТЬ!**



